

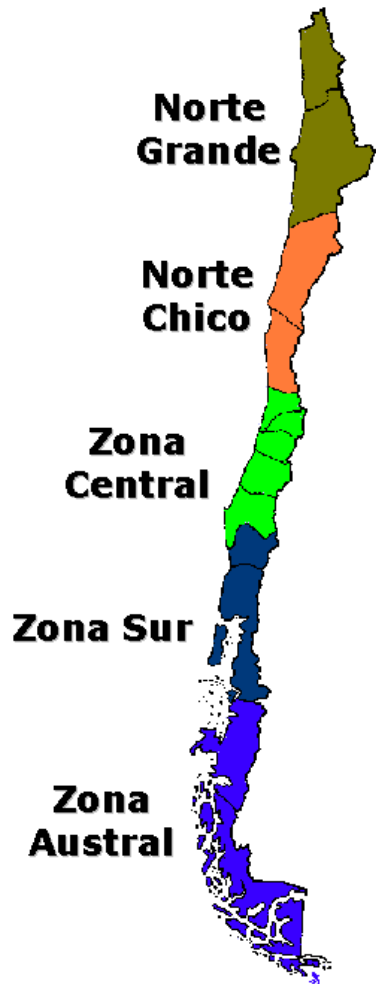
**I- IDENTIFICACIÓN DE LA PRESENTACIÓN N° 010 – 011/2022**

ASIGNATURA	HISTORIA
PROFESOR	HEYDY MORALES
CURSO	5° BÁSICO
SEMESTRE	PRIMERO

II- GESTIÓN CURRICULAR

OBJETIVO	Caracterizar las grandes zonas de Chile y sus paisajes (Norte Grande, Norte Chico, Zona Central, Zona Sur y Zona Austral) considerando ubicación, clima (temperatura y precipitaciones), relieve, hidrografía, población y recursos naturales, entre otros.		
CONTENIDO	ZONAS NATURALES DE CHILE		
NÚMERO DE CLASE	010 y 011 - 2022	FECHA	05 Y 06 ABRIL 2022
ACTIVIDAD PRÁCTICA	EXPLICACIÓN TEMAS Y ACTIVIDADES EN SALA.		
MATERIAL	CUADERNO – LÁPICES		

CHILE SE DIVIDE EN 5 ZONAS NATURALES, LOS PAISAJES QUE ENCONTRAMOS EN ESTAS ZONAS TIENEN CARACTERÍSTICAS FÍSICAS CLIMÁTICAS, VEGETACIÓN, TIPO DE FAUNA Y RELIEVE EN COMÚN.



Chile es un país que se caracteriza por tener una variedad de paisajes a lo largo del territorio ya que atraviesa todas las zonas climáticas. Por este motivo presenta diferentes tipos de climas, vegetación y fauna, además encontramos distintas formas de vida según se viva en la zona norte, zona central o zona sur del país.

El territorio chileno se ha dividido en cinco zonas naturales:

ZONAS NATURALES DE CHILE

Los siguientes son límites de las zonas naturales:

- ✓ Río Copiapó (entre el Norte Grande y el Norte Chico).
- ✓ Río Aconcagua (entre el Norte Chico y la Zona Central).
- ✓ Río Biobío (entre la Zona Central y la Zona Sur).
- ✓ Golfo de Corcovado /Río Palena (entre la Zona Sur y la Zona Austral).
- ✓ Zonal Austral hasta el Polo Sur.

NORTE GRANDE

NORTE GRANDE

- Regiones de Arica y Parinacota, Tarapacá y Antofagasta.

- Área geográfica más árida de Chile. desierto de Atacama.



- Escasa hidrografía.

Existen valles, oasis (como el valle de Azapa y el oasis de Pica), quebradas y salares. Lago Chungará y ríos Lluta, Caquena, Lauca, Loa.



NORTE GRANDE



NORTE CHICO

NORTE CHICO

Regiones:

Atacama (III)

Coquimbo (IV)



CLIMA

En esta zona predominan los climas semiáridos.

- En la costa, hay temperaturas agradables todo el año lo que facilita el asentamiento humano y el desarrollo de actividades turísticas.
- En el interior existe alta variación de la temperatura entre el día y la noche. Un rasgo importante de esta zona es la poca humedad que presenta, razón por la cual fue elegida para establecer observatorios astronómicos como "El Tolo" y "La Silla".

VEGETACIÓN

La escasez de las precipitaciones, hace que la vegetación deba adaptarse a la falta de agua, por eso predomina una vegetación de cactus y arbustos. En la costa de la IV región, en la desembocadura del río Illapel, sobre un acantilado está el bosque "Fray Jorge", que tiene especies propias del sur de Chile y que resistió el cambio climático, ya que recibe la humedad de la neblina matinal o camanchaca.

Un poco más al norte, en el desierto, entre septiembre y octubre se presenta el desierto florido.

Los ríos como el Copiapó, Huasco y el Elqui son más caudalosos que en el Norte Grande, aportan agua para el desarrollo agrícola de los valles y las necesidades humanas.

NORTE CHICO




ZONA CENTRAL

Características:

- Cuatro estaciones del año bien definidas.
- Inviernos fríos y lluviosos, y veranos secos y cálidos.
- Clima templado, lo que permite la existencia de **diversa vegetación**.



ZONA CENTRAL



Zona Sur

Abarca las regiones del Bío-Bío (VIII), Araucanía (IX), De los Ríos (XIV) y Los Lagos (X). El paisaje se torna verde y el clima más lluvioso, aquí se encuentra la famosa "región de los lagos". Es una zona que ofrece gran variedad de atractivos al visitante: termas, centros de esquí, turismo aventura, balnearios, manifestaciones tradicionales de la cultura mapuche, entre otros.

ZONA SUR

Esta zona se caracteriza por tener un **clima frío y lluvioso**, una **vegetación muy abundante** y un **relieve diverso**: se destacan los bosques nativos, volcanes, archipiélagos, ríos y lagos.



ZONA SUR



ZONA AUSTRAL

Zona Austral

- Sus alturas son bajas
- Se conoce como Andes Patagónicos .
- Se presenta erosionada por la acción de los hielos.
- Se encuentra disgregada entre numerosas islas canales y fiordos.



Los glaciares del extremo sur de Chile, una de las reservas de agua potable más grandes del mundo.



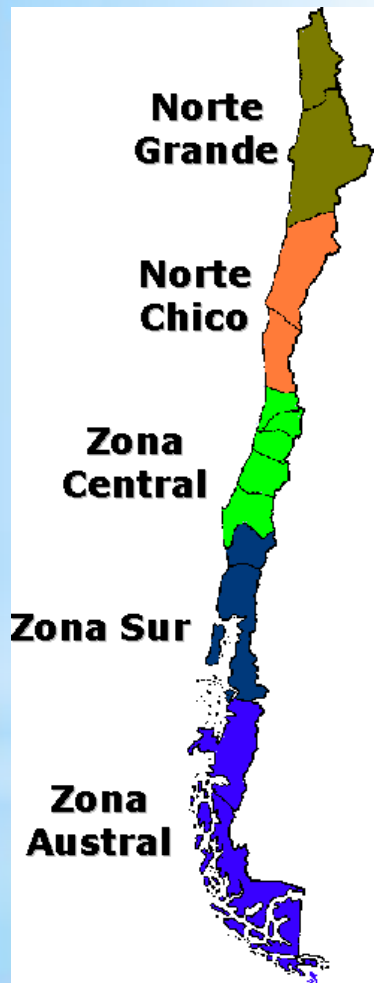
Los canales del sur de Chile.

La Zona Austral se extiende desde Chiloé hasta las islas Diego Ramírez (Grupo de pequeñas islas ubicadas a unos 100 Km. al S.O del Cabo de Hornos). Comprende las regiones de Aisén y Magallanes.

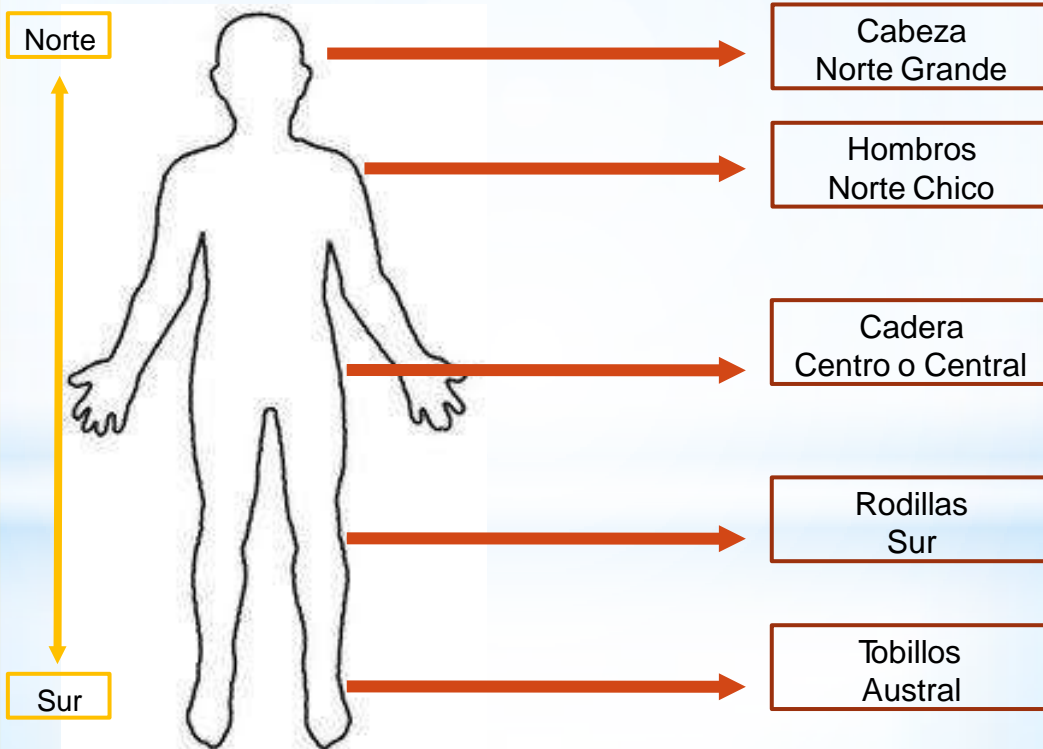
ZONA AUSTRAL



Chile se divide en 5 ZONAS NATURALES, como se muestra en el mapa, los paisajes que encontramos en estas zonas tienen **características físicas climáticas, vegetación, tipo de fauna y relieve en común.**



Aprendamos los nombres de las zonas: con ayuda de tu cuerpo memoriza el nombre de cada zona en orden de norte a sur.



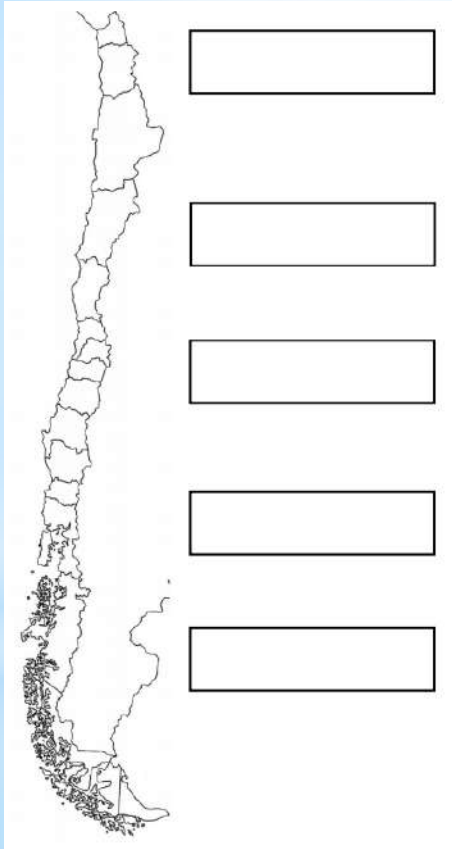
<https://www.youtube.com/watch?v=QHmVyZSPkWA>

Ambos videos muestran paisajes del norte de nuestro país como el Desierto de Atacama y el Altiplano.



Observamos los siguientes videos

https://www.youtube.com/watch?v=u50p_Y23Tdj8



REALICE LAS SIGUIENTES ACTIVIDAD EN SU CUADERNO:

- 1.DIBUJE Y PINTE EL MAPA DE CHILE, CON IGUAL COLOR, LAS REGIONES QUE PERTENECEN A UNA MISMA ZONA GEOGRÁFICA**
- 2.MARQUE UNA LÍNEA DIVISORIA ENTRE CADA ZONA Y ESCRIBA SU NOMBRE EN LOS ESPACIOS DISEÑADOS**

ACTIVIDAD

- Crea 2 fichas diferentes, una para la Zona del Norte Grande y otra para la Zona del Norte Chico, **en el cuaderno de la asignatura.**
- Investiga sobre cada zona natural:
 1. Descripción general
 2. Relieve
 3. Aguas superficiales
 4. Clima
- Completa las fichas con la información obtenida
- Recuerda que debes cuidar tu ortografía: mayúsculas, puntuación y reglas de acentuación.



Ejemplo de como realizarlo en tu cuaderno

Zona del Norte Grande

1. Descripción General:
2. Relieve
:
3. Aguas Superficiales
4. Clima

Zona del Norte Chico

1. Descripción General:
2. Relieve
:
3. Aguas Superficiales
4. Clima

